

YouTubeやNetflix、フルセグTVが視聴できる オールインワンポータブルナビゲーション



詳細はこちら
DPLAY-1012ATP



10.1インチポータブルナビゲーションフルセグTV+アプリモード

DPLAY-1012ATP



ナビゲーションモード	アプリモード	フルセグテレビモード
<p>2025年 ゼンリン地図データ</p> <p>大型通行禁止データ収録 トラックモード</p> <p>16GB 詳細市街地図</p>	<p>GooglePlayストアから アプリをインストール</p> <p>YouTubeやNetflixなど ネット動画視聴可能</p> <p>GMS Google Mobile Service あんしんの GMS認証製品</p>	<p>フルセグ / ワンセグ</p> <p>2チューナー × 2アンテナ</p> <p>Auto 自動中継局サーチ</p>
<p>10.1 inch IPS</p> <p>2画面分割表示(PIP機能) ピボット対応 みちびき/グロナス/GPS 静電式タッチパネル バックカメラ入力端子 音声出力端子</p> <p>1280×800 IPS液晶 Android 13 Wi-Fi 2.4 / 5GHz Bluetooth 4.2 DC12/24V</p>		

信頼のゼンリン
2025年春版地図データ搭載

2024年10月データと2025年3月までの主要道路情報収録

※2025年に追加された道路は特別収録のため、地図縮尺を50m以下に設定した時のみ表示されます。
※収録されている未開通道路の一部は、縮尺200mに設定した時のみ表示されます。

ナビゲーションモード 大型通行禁止標識データ収録トラックモード搭載

「大型通行禁止標識」に対応する本製品のトラックモードは、従来の車両情報（車高・車幅・重量）を設定して車両が通行できるルートを案内する他に、大型通行禁止標識がある道を選んでルート案内を行うため、大型車がより正確なルート案内で目的地にたどり着くことができます。

※道路環境の変化によりトラックモードで案内したルートが通行できない場合があります。その際は、現場の状況を最優先で遵守してください。

【制約事項】
 ・特定期間のみ道路の一定ゾーンが通行禁止となる箇所は整備対象外。
 ・普通車は通行不可の路端/バスや貨物のみが行き可能な道路は整備対象外。
 ・超大型車（総重量20t以上、高さ3.8m以上など）を対応とした車高・高さ指定道路規制は整備対象外。
 ・一般的な制限を超える特殊車両、危険物積載車両、ワゴン引越車を対象とした規制は整備対象外。

大型通行禁止標識アイコン 車両規制標識アイコン 幅員表示

フルセグテレビモード 高画質の地上デジタル放送を視聴可能(2チューナー×2アンテナ)



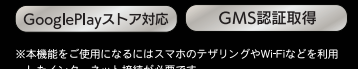
高画質の地上デジタル放送をお楽しみいただけるフルセグテレビを搭載。2チューナー×2アンテナで電波を安定して受信することができます。アンテナは伸縮自在のロッドアンテナを本体背面に搭載します。



タブレットモード YouTubeやNetflixなどのネット動画アプリを楽しめる



YoutubeやNetflixなど、Google Playストアからアプリをインストールすれば、さまざまな動画配信サービスが利用できます。映画やドラマ、スポーツ観戦など、お好きな番組をお楽しみいただけます。



※本機能をご使用になるにはスマホのテザリングやWi-Fiなどを利用したインターネット接続が必要です。

※本カタログで使用している画像は開発中のものです。製品版は仕様異なる場合がございますが、予めご了承ください。

大容量16GBの地図データで充実のルート案内

ポータブルナビ最大クラス16GB地図データで日本国内1446箇所の詳細地図を表示。また、家の形や道路の幅まで正確に表現することができます。



詳細地図家型表示

詳細地図は道路幅や家型まで正確に表現しています。*家型はスケールが20m/50m時のみ



3Dリアル交差点イラストガイド

実際の風景に近い交差点イラストで複雑な交差点もわかりやすく案内します。



都市高速出入口イラストガイド

間違いやすい都市高速の出入口をイラストでわかりやすく案内します。



方面看板イラストガイド

実際の方面看板を表現したイラストでわかりやすく案内します。

わかりやすく見やすい拡大案内表示



交差点拡大案内



ハイウェイガイド



高速分岐イラスト



高速出口後看板イラスト

音声案内がわかりやすく進化

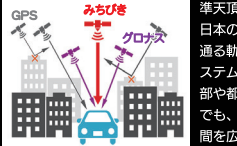
ルート案内時の音声案内に「交差点名」と「道路名」が新たに追加され、画面を直視せずに交差点などのポイントを安心して走行することができます。

まもなく右方向です



まもなく南青山3丁目
を右方向です。
青山通りを進みます。

準天頂衛星「みちびき」対応



準天頂衛星「みちびき」は日本のほぼ天頂（真上）を通る軌道を持つ人工衛星システムで、日本国内の山間部や都市の高層ビル街などでも、測位できる場所や時間を広げることができます。

あんしんの安全運転ガイド



注意すべきポイントを事前に警告
事故多発地点や一時停止など、走行中に注意すべきポイントが接近すると、音声と警告アイコンで安全運転をうながします。

パーソナルな地図表示

地図進行方向

ヘディングアップ / ノースアップ / 3Dビュー

地図縮尺

スケールを20m~50kmの13段階に設定可能

アイコン表示

地図上にランドマークアイコンや3Dアイコンを表示

昼夜輝度自動切替

地図の輝度を「夜間モード」に自動切替します。
【4月~9月】18時~翌日6時 【10月~3月】17時~翌日7時

走行軌跡表示

走行した軌跡の表示有無を設定できます。
走行軌跡情報は3秒ごとに最大12時間分保存されます。

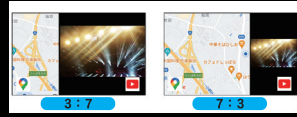
GooglePlayストアからアプリをインストール



Google Playストアに対応しており、Androidスマートフォンのようにアプリをインストールしてさまざまなコンテンツを使用することができます。また本機はGoogle系のアプリを安心してお使いいただけるGMS認証を取得しております。

*アプリのインストールには通信料がかかります。
*アプリのインストールにはGoogleアカウントが必要です。

2画面分割表示 (7:3分割対応)



*本機機能で使用できるアプリはPP対応のアプリに限ります。
*TVとナビゲーションの2画面分割表示は7:3の固定となります。

Android13+高性能CPU



本機のOSはAndroid13を搭載。RAM4GB/ROM64GBのメモリーシステムでスムーズな動作と大容量保存領域を実現します。

10.1インチIPSフルフラットディスプレイ



タッチパネルボタンを新採用
10.1インチIPS液晶を搭載し、使いやすいと見やすさを追求。また、ベゼル部分にタッチパネルボタンを新採用し、モードの切り替えや、音量の調整が簡単に行えるようになりました。

タッチパネルボタン: ナビゲーション / TV / アプリ / 音画 (←)

カースピーカーへ音声をワイヤレス出力



Bluetooth出力搭載

当社カーナビ初のBluetooth出力を搭載。クルマに備え付けのカーオーディオとBluetooth接続することで、カースピーカーから本機の音声をワイヤレスで出力することができます。

*Bluetooth4.2以上。
*Bluetooth入力 (Bluetooth電話など) には対応しません。

さまざまな外部入力端子



バックカメラ入力端子

駐車時などに使用するバックカメラを接続することができます。バックカメラは信号入力に対応で、自動でバックカメラ映像に切り替わります。
*バックガイドラインは表示しません。

■バックカメラ入力端子 ■音声出力端子 ■外部GPSアンテナ端子
■外部TVアンテナ端子

別売りオプション品

常時電源ケーブル



常時電源に接続することで同時に起動することができます。

1DINBOX型スタンド



1DINポケットにスタンドを設置することで車種専用のような抜群のフィット感を実現します。

地図データ

地図表示	地図縮尺	20m-50km(13段階)	ルート探索	探索条件指定	おすすめ/有料優先/一般優先/距離優先	安全運転ガイド	方面看板イラスト	31,980箇所
簡易市街地図	1446エリア	888所	経路指定	経路設定	5箇所	事故多発地点案内	都市高速出入口イラスト	1,405箇所
詳細市街地図	888所	●	詳細路探索	スマートIC考慮探索	●	踏切案内	都市高速出入口案内	●(区間:1,991件 ポイント:3,420件)
立体アイコン	●	●	フェリリー考慮探索	時間規制考慮	●	一時停止案内	踏切案内	●(25,189件)
ロゴマーク表示	●	●	ルート区間情報表示	ルート保存	●	休憩案内	踏切案内	●(約142万件)
一方通行表示	●	●	●	●	●	急発進注意	踏切案内	●
地図表示	●	●	●	●	●	ライト点灯案内	踏切案内	●
昼夜画面切替	●	●	●	●	●	●	踏切案内	●
住所検索	約4,000万件	●	●	●	●	●	踏切案内	●
電話番号検索(法人のみ)	約507万件	●	●	●	●	●	踏切案内	●
50音節名称検索	約428万件	●	●	●	●	●	踏切案内	●
施設ジャンル検索	約187万件	●	●	●	●	●	踏切案内	●
周辺施設検索	約187万件	●	●	●	●	●	踏切案内	●
駅名検索	10,550件	●	●	●	●	●	踏切案内	●
施設出入口検索	約499万件	●	●	●	●	●	踏切案内	●
緯度・経度検索	●	●	●	●	●	●	踏切案内	●
履歴検索/登録地点/目的地履歴	●	●	●	●	●	●	踏切案内	●
自宅登録	●	●	●	●	●	●	踏切案内	●
住所検索	約4,000万件	●	●	●	●	●	踏切案内	●
電話番号検索(法人のみ)	約507万件	●	●	●	●	●	踏切案内	●
50音節名称検索	約428万件	●	●	●	●	●	踏切案内	●
施設ジャンル検索	約187万件	●	●	●	●	●	踏切案内	●
周辺施設検索	約187万件	●	●	●	●	●	踏切案内	●
駅名検索	10,550件	●	●	●	●	●	踏切案内	●
施設出入口検索	約499万件	●	●	●	●	●	踏切案内	●
緯度・経度検索	●	●	●	●	●	●	踏切案内	●
履歴検索/登録地点/目的地履歴	●	●	●	●	●	●	踏切案内	●
自宅登録	●	●	●	●	●	●	踏切案内	●
住所検索	約4,000万件	●	●	●	●	●	踏切案内	●
電話番号検索(法人のみ)	約507万件	●	●	●	●	●	踏切案内	●
50音節名称検索	約428万件	●	●	●	●	●	踏切案内	●
施設ジャンル検索	約187万件	●	●	●	●	●	踏切案内	●
周辺施設検索	約187万件	●	●	●	●	●	踏切案内	●
駅名検索	10,550件	●	●	●	●	●	踏切案内	●
施設出入口検索	約499万件	●	●	●	●	●	踏切案内	●
緯度・経度検索	●	●	●	●	●	●	踏切案内	●
履歴検索/登録地点/目的地履歴	●	●	●	●	●	●	踏切案内	●
自宅登録	●	●	●	●	●	●	踏切案内	●
住所検索	約4,000万件	●	●	●	●	●	踏切案内	●
電話番号検索(法人のみ)	約507万件	●	●	●	●	●	踏切案内	●
50音節名称検索	約428万件	●	●	●	●	●	踏切案内	●
施設ジャンル検索	約187万件	●	●	●	●	●	踏切案内	●
周辺施設検索	約187万件	●	●	●	●	●	踏切案内	●
駅名検索	10,550件	●	●	●	●	●	踏切案内	●
施設出入口検索	約499万件	●	●	●	●	●	踏切案内	●
緯度・経度検索	●	●	●	●	●	●	踏切案内	●
履歴検索/登録地点/目的地履歴	●	●	●	●	●	●	踏切案内	●
自宅登録	●	●	●	●	●	●	踏切案内	●
住所検索	約4,000万件	●	●	●	●	●	踏切案内	●
電話番号検索(法人のみ)	約507万件	●	●	●	●	●	踏切案内	●
50音節名称検索	約428万件	●	●	●	●	●	踏切案内	●
施設ジャンル検索	約187万件	●	●	●	●	●	踏切案内	●
周辺施設検索	約187万件	●	●	●	●	●	踏切案内	●
駅名検索	10,550件	●	●	●	●	●	踏切案内	●
施設出入口検索	約499万件	●	●	●	●	●	踏切案内	●
緯度・経度検索	●	●	●	●	●	●	踏切案内	●
履歴検索/登録地点/目的地履歴	●	●	●	●	●	●	踏切案内	●
自宅登録	●	●	●	●	●	●	踏切案内	●
住所検索	約4,000万件	●	●	●	●	●	踏切案内	●
電話番号検索(法人のみ)	約507万件	●	●	●	●	●	踏切案内	●
50音節名称検索	約428万件	●	●	●	●	●	踏切案内	●
施設ジャンル検索	約187万件	●	●	●	●	●	踏切案内	●
周辺施設検索	約187万件	●	●	●	●	●	踏切案内	●
駅名検索	10,550件	●	●	●	●	●	踏切案内	●
施設出入口検索	約499万件	●	●	●	●	●	踏切案内	●
緯度・経度検索	●	●	●	●	●	●	踏切案内	●
履歴検索/登録地点/目的地履歴	●	●	●	●	●	●	踏切案内	●
自宅登録	●	●	●	●	●	●	踏切案内	●
住所検索	約4,000万件	●	●	●	●	●	踏切案内	●
電話番号検索(法人のみ)	約507万件	●	●	●	●	●	踏切案内	●
50音節名称検索	約428万件	●	●	●	●	●	踏切案内	●
施設ジャンル検索	約187万件	●	●	●	●	●	踏切案内	●
周辺施設検索	約187万件	●	●	●	●	●	踏切案内	●
駅名検索	10,550件	●	●	●	●	●	踏切案内	●
施設出入口検索	約499万件	●	●	●	●	●	踏切案内	●
緯度・経度検索	●	●	●	●	●	●	踏切案内	●
履歴検索/登録地点/目的地履歴	●	●	●	●	●	●	踏切案内	●
自宅登録	●	●	●	●	●	●	踏切案内	●
住所検索	約4,000万件	●	●	●	●	●	踏切案内	●
電話番号検索(法人のみ)	約507万件	●	●	●	●	●	踏切案内	●
50音節名称検索	約428万件	●	●	●	●	●	踏切案内	●
施設ジャンル検索	約187万件	●	●	●	●	●	踏切案内	●
周辺施設検索	約187万件	●	●	●	●	●	踏切案内	●
駅名検索	10,550件	●	●	●	●	●	踏切案内	●
施設出入口検索	約499万件	●	●	●	●	●	踏切案内	●
緯度・経度検索	●	●	●	●	●	●	踏切案内	●
履歴検索/登録地点/目的地履歴	●	●	●	●	●	●	踏切案内	●
自宅登録	●	●	●	●	●	●	踏切案内	●
住所検索	約4,000万件	●	●	●	●	●	踏切案内	●
電話番号検索(法人のみ)	約507万件	●	●	●	●	●	踏切案内	●
50音節名称検索	約428万件	●	●	●	●	●	踏切案内	●
施設ジャンル検索	約187万件	●	●	●	●	●	踏切案内	●
周辺施設検索	約187万件	●	●	●	●	●	踏切案内	●
駅名検索	10,550件	●	●	●	●	●	踏切案内	●
施設出入口検索	約499万件	●	●	●	●	●	踏切案内	●
緯度・経度検索	●	●	●	●	●	●	踏切案内	●
履歴検索/登録地点/目的地履歴	●	●	●	●	●	●	踏切案内	●
自宅登録	●	●	●	●	●	●	踏切案内	●
住所検索	約4,000万件	●	●	●	●	●	踏切案内	●
電話番号検索(法人のみ)	約507万件	●	●	●	●	●	踏切案内	●
50音節名称検索	約428万件	●	●	●	●	●	踏切案内	●
施設ジャンル検索	約187万件	●	●	●	●	●	踏切案内	●
周辺施設検索	約187万件	●	●	●	●	●	踏切案内	●
駅名検索	10,550件	●	●	●	●	●	踏切案内	●
施設出入口検索	約499万件	●	●	●	●			